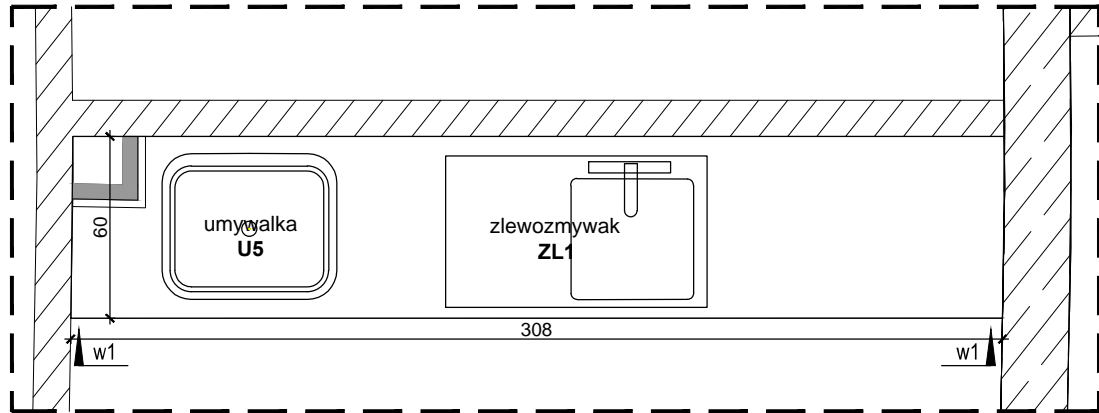
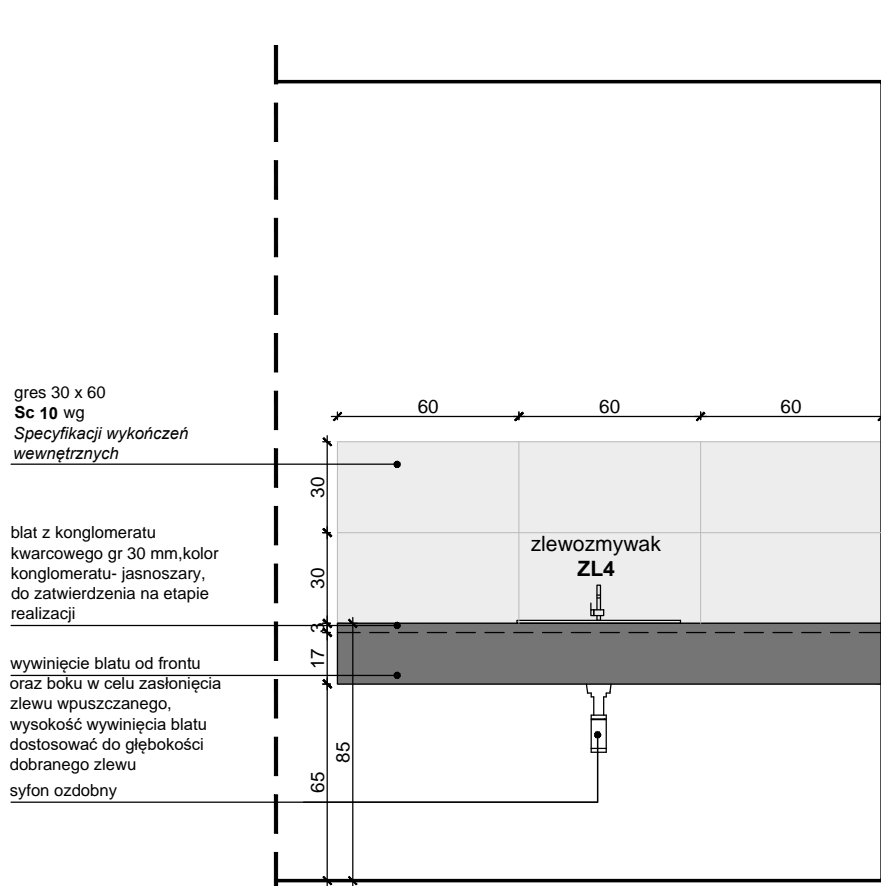


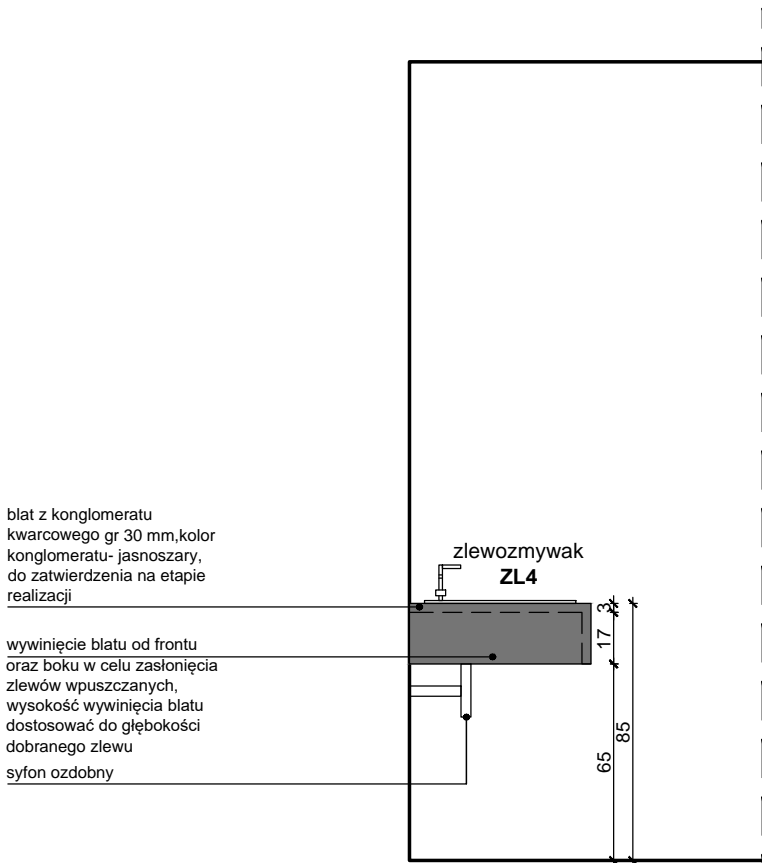
mebel BL3 (pom. -1-04) | rzut | skala 1:25



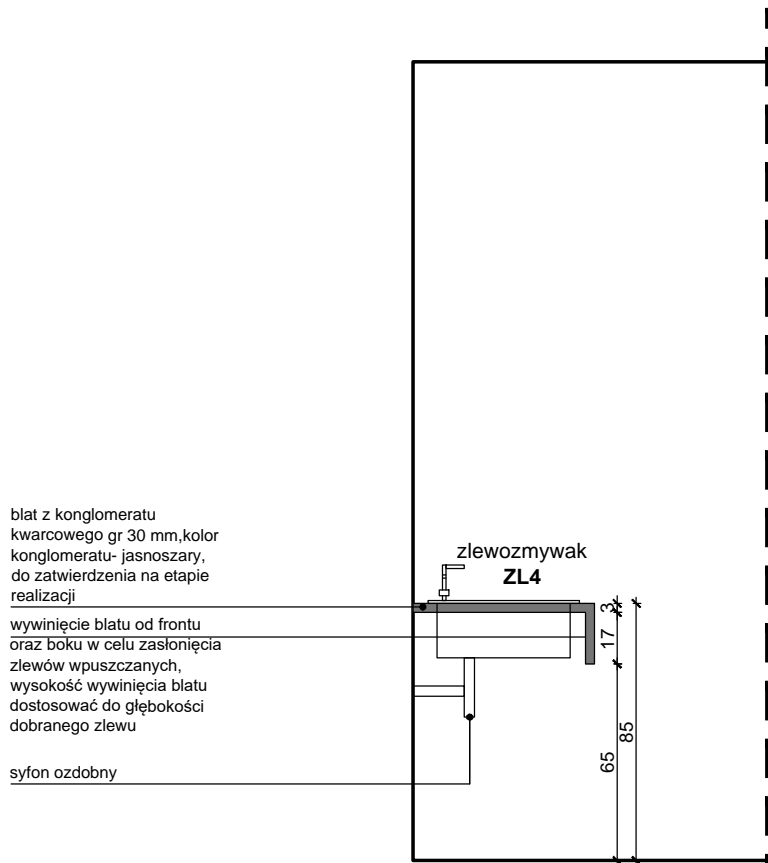
mebel BL4 (pom. 0-22) | rzut | skala 1:25



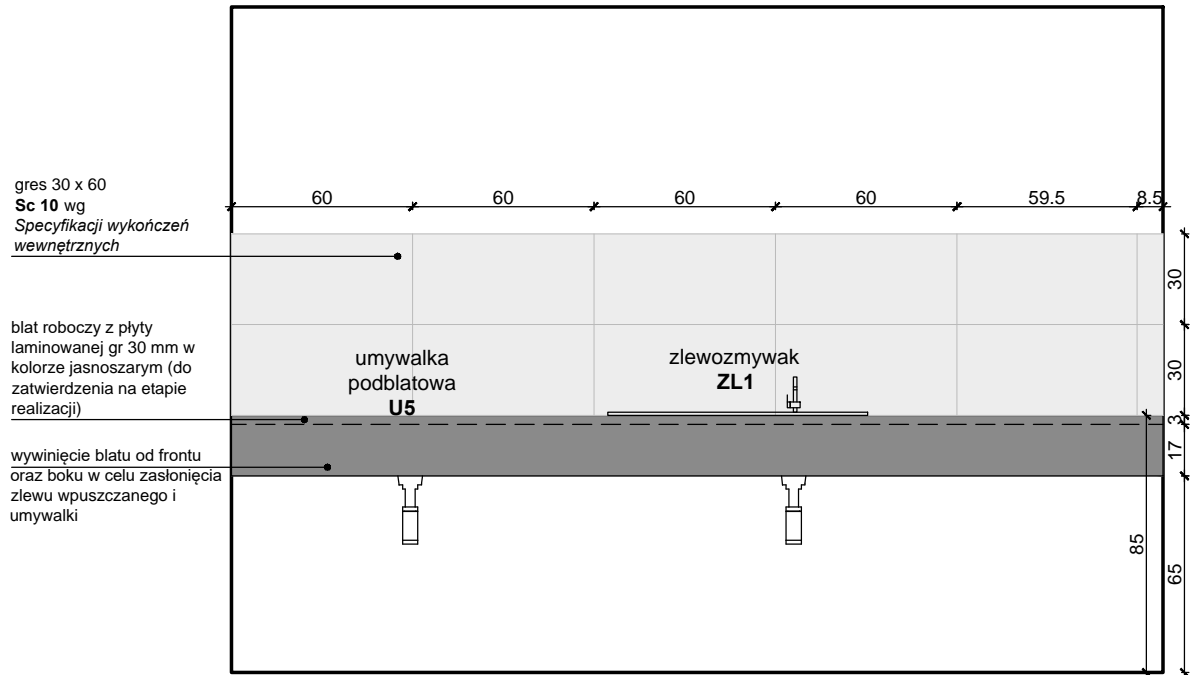
mebel BL3 (pom. -1-04) | rzut | skala 1:25



mebel BL3 (pom. -1-04) | widok w2-w2 | skala 1:25



mebel BL3 (pom. -1-04) | przekrój a-a | skala 1:25



mebel BL4 (pom. 0-22) | widok w1-w1 | skala 1:25

gres 30 x 60  
Sc 10 wg  
Specyfikacji wykończeń  
wewnętrznych

blat roboczy z płyty  
laminowanej gr 30 mm w  
kolorze jasnoszarym (do  
zatwierdzenia na etapie  
realizacji)

wyinięcie blatu od frontu  
oraz boku w celu zasłonięcia  
zlewu wpuszczanego i  
umywalki

Główny Projektant		uwagi ogólne: 1. Wszystkie wymiary należy sprawdzić na budowie. 2. Wszelkie nieścisłości z projektem należy niezwłocznie zgłosić do projektantów 3. Nie skalować z rysunku	
domagało wnuk architektki al. 1-go Maja 87 lok. 315   90-755 Łódź tel. 42 23 66 313   info@dwarchitektki.pl			
domagało wnuk architektki			
Inwestor		Projektant	
Miasto Suwałki		mgr inż. arch. Małgorzata Domagało - Wnuk	
ul. Mickiewicza 1, 16-400 Suwałki		Nr upr. 03/LOOKK/2011	
		Podpis	
		Sprawdzająca	
		mgr inż. arch. Jacek Wnuk	
		1/R-172/L00IA/10	
		Podpis	
Projekt		Współpraca	
Budowa Biblioteki Publicznej im. Marii Konopnickiej wraz z zagospodarowaniem terenu pomiędzy ulicami: Bulwarową, M. Reja, ks. S. Szczęsłowicza i gen. Pułaskiego w Suwałkach		mgr inż. arch. Maria Raszkievicz mgr inż. arch. Monika Sus	
Lokalizacja		Branża	
Suwałki, teren pomiędzy ul. Bulwarową, M. Reja, ks. S. Szczęsłowicza i gen. K. Pułaskiego. Jednostka Ewidencyjna 206301_1 M. Suwałki - Obręb 0001 działki nr: 22199/8; 22197/2; 22198/2; 22196/4; 22194/4; 22193/4; 22192/2; 22191/2; 22190/2; 22189/2; 22186/4; 22185/4; 22184/2; 22183/2; 22182/2; 22180/4 oraz 22188/2 oraz działki drogowe:		ARCHITEKTURA	
Suwałki, teren pomiędzy ul. Bulwarową, M. Reja, ks. S. Szczęsłowicza i gen. K. Pułaskiego. Jednostka Ewidencyjna 206301_1 M. Suwałki - Obręb 0001 działki nr: 22199/8; 22197/2; 22198/2; 22196/4; 22194/4; 22193/4; 22192/2; 22191/2; 22190/2; 22189/2; 22186/4; 22185/4; 22184/2; 22183/2; 22182/2; 22180/4 oraz 22188/2 oraz działki drogowe:		Data 26.09.2023	
Suwałki, teren pomiędzy ul. Bulwarową, M. Reja, ks. S. Szczęsłowicza i gen. K. Pułaskiego. Jednostka Ewidencyjna 206301_1 M. Suwałki - Obręb 0001 działki nr: 22199/8; 22197/2; 22198/2; 22196/4; 22194/4; 22193/4; 22192/2; 22191/2; 22190/2; 22189/2; 22186/4; 22185/4; 22184/2; 22183/2; 22182/2; 22180/4 oraz 22188/2 oraz działki drogowe:		Format	
Suwałki, teren pomiędzy ul. Bulwarową, M. Reja, ks. S. Szczęsłowicza i gen. K. Pułaskiego. Jednostka Ewidencyjna 206301_1 M. Suwałki - Obręb 0001 działki nr: 22199/8; 22197/2; 22198/2; 22196/4; 22194/4; 22193/4; 22192/2; 22191/2; 22190/2; 22189/2; 22186/4; 22185/4; 22184/2; 22183/2; 22182/2; 22180/4 oraz 22188/2 oraz działki drogowe:		Skala	
Suwałki, teren pomiędzy ul. Bulwarową, M. Reja, ks. S. Szczęsłowicza i gen. K. Pułaskiego. Jednostka Ewidencyjna 206301_1 M. Suwałki - Obręb 0001 działki nr: 22199/8; 22197/2; 22198/2; 22196/4; 22194/4; 22193/4; 22192/2; 22191/2; 22190/2; 22189/2; 22186/4; 22185/4; 22184/2; 22183/2; 22182/2; 22180/4 oraz 22188/2 oraz działki drogowe:		1:25	
Suwałki, teren pomiędzy ul. Bulwarową, M. Reja, ks. S. Szczęsłowicza i gen. K. Pułaskiego. Jednostka Ewidencyjna 206301_1 M. Suwałki - Obręb 0001 działki nr: 22199/8; 22197/2; 22198/2; 22196/4; 22194/4; 22193/4; 22192/2; 22191/2; 22190/2; 22189/2; 22186/4; 22185/4; 22184/2; 22183/2; 22182/2; 22180/4 oraz 22188/2 oraz działki drogowe:		Rysunek	
Suwałki, teren pomiędzy ul. Bulwarową, M. Reja, ks. S. Szczęsłowicza i gen. K. Pułaskiego. Jednostka Ewidencyjna 206301_1 M. Suwałki - Obręb 0001 działki nr: 22199/8; 22197/2; 22198/2; 22196/4; 22194/4; 22193/4; 22192/2; 22191/2; 22190/2; 22189/2; 22186/4; 22185/4; 22184/2; 22183/2; 22182/2; 22180/4 oraz 22188/2 oraz działki drogowe:		DETAL MEBLI: BL3, BL4	
Suwałki, teren pomiędzy ul. Bulwarową, M. Reja, ks. S. Szczęsłowicza i gen. K. Pułaskiego. Jednostka Ewidencyjna 206301_1 M. Suwałki - Obręb 0001 działki nr: 22199/8; 22197/2; 22198/2; 22196/4; 22194/4; 22193/4; 22192/2; 22191/2; 22190/2; 22189/2; 22186/4; 22185/4; 22184/2; 22183/2; 22182/2; 22180/4 oraz 22188/2 oraz działki drogowe:		Nr Projektu	
Suwałki, teren pomiędzy ul. Bulwarową, M. Reja, ks. S. Szczęsłowicza i gen. K. Pułaskiego. Jednostka Ewidencyjna 206301_1 M. Suwałki - Obręb 0001 działki nr: 22199/8; 22197/2; 22198/2; 22196/4; 22194/4; 22193/4; 22192/2; 22191/2; 22190/2; 22189/2; 22186/4; 22185/4; 22184/2; 22183/2; 22182/2; 22180/4 oraz 22188/2 oraz działki drogowe:		Nr Rysunku	
Suwałki, teren pomiędzy ul. Bulwarową, M. Reja, ks. S. Szczęsłowicza i gen. K. Pułaskiego. Jednostka Ewidencyjna 206301_1 M. Suwałki - Obręb 0001 działki nr: 22199/8; 22197/2; 22198/2; 22196/4; 22194/4; 22193/4; 22192/2; 22191/2; 22190/2; 22189/2; 22186/4; 22185/4; 22184/2; 22183/2; 22182/2; 22180/4 oraz 22188/2 oraz działki drogowe:		2301	
Suwałki, teren pomiędzy ul. Bulwarową, M. Reja, ks. S. Szczęsłowicza i gen. K. Pułaskiego. Jednostka Ewidencyjna 206301_1 M. Suwałki - Obręb 0001 działki nr: 22199/8; 22197/2; 22198/2; 22196/4; 22194/4; 22193/4; 22192/2; 22191/2; 22190/2; 22189/2; 22186/4; 22185/4; 22184/2; 22183/2; 22182/2; 22180/4 oraz 22188/2 oraz działki drogowe:		PW-911	
Suwałki, teren pomiędzy ul. Bulwarową, M. Reja, ks. S. Szczęsłowicza i gen. K. Pułaskiego. Jednostka Ewidencyjna 206301_1 M. Suwałki - Obręb 0001 działki nr: 22199/8; 22197/2; 22198/2; 22196/4; 22194/4; 22193/4; 22192/2; 22191/2; 22190/2; 22189/2; 22186/4; 22185/4; 22184/2; 22183/2; 22182/2; 22180/4 oraz 22188/2 oraz działki drogowe:		Rewizja	
Suwałki, teren pomiędzy ul. Bulwarową, M. Reja, ks. S. Szczęsłowicza i gen. K. Pułaskiego. Jednostka Ewidencyjna 206301_1 M. Suwałki - Obręb 0001 działki nr: 22199/8; 22197/2; 22198/2; 22196/4; 22194/4; 22193/4; 22192/2; 22191/2; 22190/2; 22189/2; 22186/4; 22185/4; 22184/2; 22183/2; 22182/2; 22180/4 oraz 22188/2 oraz działki drogowe:		rew.1	
Suwałki, teren pomiędzy ul. Bulwarową, M. Reja, ks. S. Szczęsłowicza i gen. K. Pułaskiego. Jednostka Ewidencyjna 206301_1 M. Suwałki - Obręb 0001 działki nr: 22199/8; 22197/2; 22198/2; 22196/4; 22194/4; 22193/4; 22192/2; 22191/2; 22190/2; 22189/2; 22186/4; 22185/4; 22184/2; 22183/2; 22182/2; 22180/4 oraz 22188/2 oraz działki drogowe:		Plik	
Suwałki, teren pomiędzy ul. Bulwarową, M. Reja, ks. S. Szczęsłowicza i gen. K. Pułaskiego. Jednostka Ewidencyjna 206301_1 M. Suwałki - Obręb 0001 działki nr: 22199/8; 22197/2; 22198/2; 22196/4; 22194/4; 22193/4; 22192/2; 22191/2; 22190/2; 22189/2; 22186/4; 22185/4; 22184/2; 22183/2; 22182/2; 22180/4 oraz 22188/2 oraz działki drogowe:			

REW. 1	Data	30.10.2023
1. Rewizja umywalki U5		